



COMUNE DI RANDAZZO

PROGETTO ESECUTIVO


Consolidamento e protezione dal dissesto idrogeologico del costone compreso tra il centro storico del Comune di Randazzo e l'alveo del fiume Alcantara nel tratto tra la SS 116 e la via Roma

CUP: G27B20002800001 - CIG: 889754673B



CAPITOLO ESP	CODICE ELABORATO 05_ESP_DI_01	TITOLO Stralcio catastale			
SCALA -	COMMESSA PR109				
REVISIONE	DATA	DESCRIZIONE	REDAT.	CONTR.	APPR.
A	04/2022	Prima emissione	A.C.	A.C.	D.D.C.

PROGETTISTI:

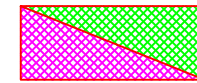


MADA
ENGINEERING




Per l'Amministrazione

arch. Meli Aldo Illuminato



ESPROPIO MOMENTANEO



Superfici da espropriare



Percorso stradale in progetto

